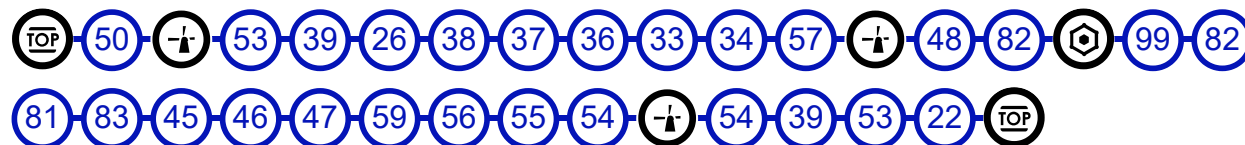
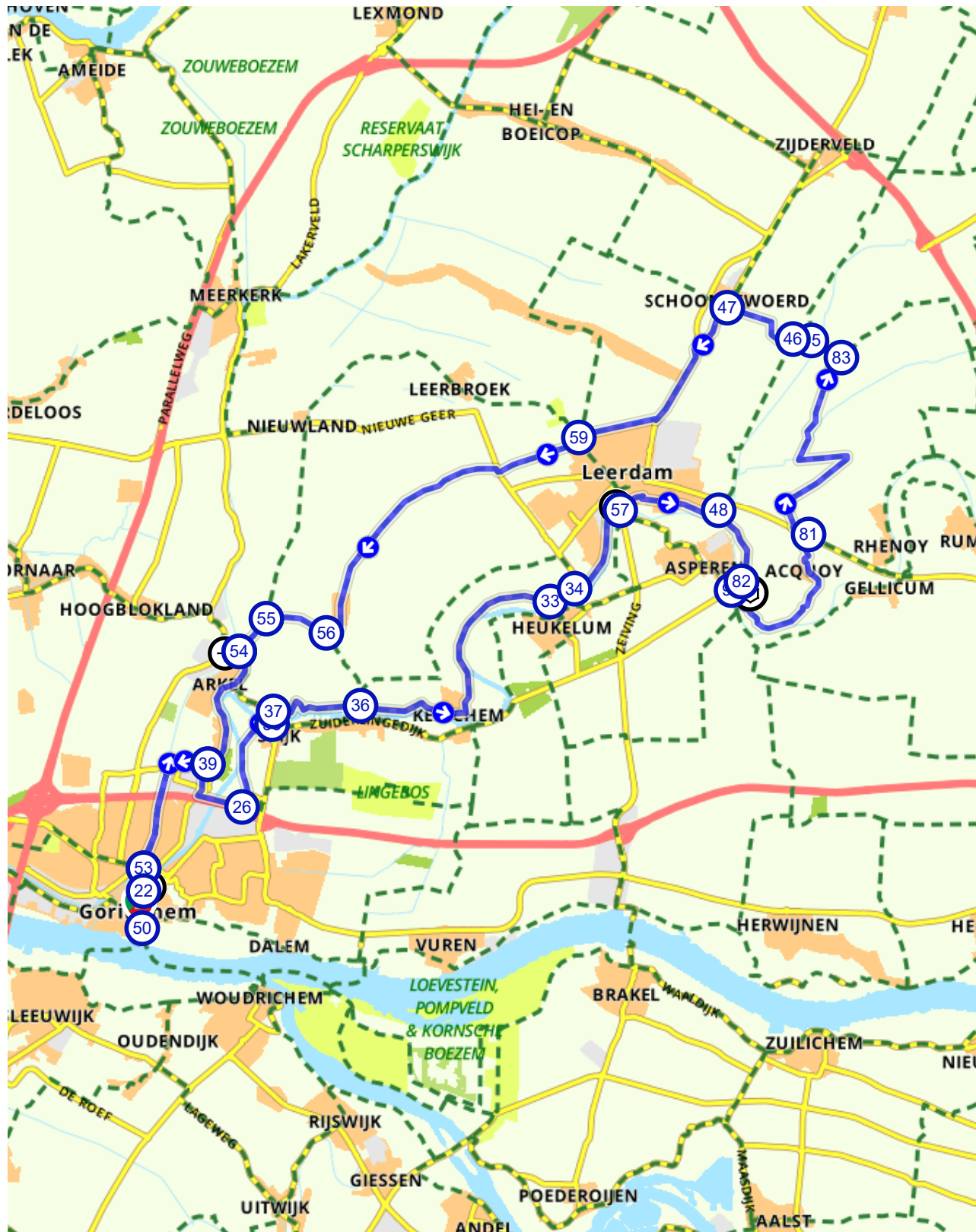


Nieuwe Hollandse Waterlinie

Nederland | Zuid-Holland | Gorinchem | 49,61 km (ongeveer 0:00 u) | Fietsroute 114887



Nieuwe Hollandse Waterlinie



Nederland | Zuid-Holland | Gorinchem | 49,61 km (ongeveer 0:00 u) | Fietsroute 114887

De geschiedenis­liefhebber zal smullen van deze route die je wordt aangeboden door Zuid Hollands Bureau voor Toerisme. Je slingert langs de Linge en met het Merwedekanaal mee. Dit zijn twee van de belangrijkste historische vaarwegen in de Nederlandse geschiedenis. De route neemt je mee langs een deel van Nieuwe Hollandse Waterlinie; een oude verdedigingslijn die vroeger onder water werd gezet om Nederland te beschermen tegen vijandelijke troepen. De tocht leidt langs oude molens, historische forten en mooie natuurgebieden. Je parkeert je auto op de parkeerplaats bij de haven in Gorinchem. In deze stad zie je al snel op de route molen Nooit Volmaakt staan. Het is een ronde stellingmolen die koren maalde en die maar tot twee keer toe opnieuw opgebouwd is. De molen kreeg zijn naam pas in 1889, nadat hij was uitgebrand. Het bouwwerk werd hersteld met onderdelen uit een oliemolen die 'Nooit Volmaakt' heette en deze molen nam de naam over. De molen maalt nog op vrijwillige basis graan en werd begin 2012 volledig gerestaureerd. Wanneer je dwars door Gorinchem bent gefietst, splitst de route bij Arkel zich op om je via het kleine Kedichem richting Asperen te leiden.

Daar ligt op een historisch strategische positie Fort Asperen gesitueerd. Het fort behoort tot de nieuwe Hollandse Waterlinie en kon al van verre vijandelijke schepen zien aankomen. Het torenfort werd vroeger omgeven door een gracht en was

Bezienswaardigheden



Fort Asperen

Langedijk 60
4151 BR Acquoy



+31 (0)6 15 05 47 28

(tel: +31 (0)6 15 05 47 28)



<http://spannendegeschiedenis.nl/leven-langs-de-linie/asperen-fort-asperen>
(<http://spannendegeschiedenis.nl/leven-langs-de-linie/asperen-fort-asperen>)

Nieuwsgierig naar

geheimzinnige waterkelders, half verstopte bunkers en overwoekerde remises? Stap op de fiets, trek uw wandelschoenen aan en bezoek KunstFort Asperen, een monumentale plek waar kunst en cultuur in een prachtig landschap van de Nieuwe Hollandse Waterlinie worden getoond. In onze Taveerne – op een pittoresk stukje van de omwalling – geniet u van koffie met gebak, een lunch of borrel. Het fort is van half april t/m september geopend, de Taveerne het hele jaar door, de openingstijden vindt u op de website www.kunstfortasperen.nl.

daardoor alleen te bereiken via een houten ophaalbrug. De vesting heeft de status van rijksmonument en kreeg een herbestemming als 'kunstsfort'. In het complex worden al sinds 1981 jaarlijks culturele evenementen en exposities georganiseerd.

Door het binnenland fiets je naar Schoonrewoerd, vervolgens fiets je langs Leerdam. Aan de rand van die stad staat molen Ter Leede. De wipmolen bemaalde tot 1940 samen met een andere molen polder Bruinsdel en Hoog-Leerbroek. Ter Leede werd bijna gesloopt toen in 1940 de bovenas brak, maar een glasfabriek redde de molen door deze te kopen. De molen ging 42 jaar later over op de gemeente Leerdam die hem wilde herstellen. Pas toen de restauratie klaar was, in 1985, kreeg de molen zijn huidige naam.

Bij het dorpje Arkel aangekomen zie je molen Jan van Arkel staan. De achtkante stellingmolen werd in 1852 gebouwd en staat sinds 2010 stil. Het onderhoud aan de fokken is dringend nodig, maar ook onder andere de stenen onderbouw is dringend aan herstel toe. Deze fietsroute wordt je aangeboden door Stichting TOP Routenetwerken (voorheen Zuid-Hollands Bureau voor Toerisme). Meer info over TOP routes kun je vinden op: www.toproutenetwerk.nl

Routebeschrijving

#	Beschrijving	Afstand	Tijd
---	--------------	---------	------



Jan van Arkel

Vlietskade
4241TB Giessenlanden



<http://www.allemolens.nl>
(<http://www.allemolens.nl>)

De bekendste molensoort in Nederland. Windmolens werden niet alleen gebruikt om meel produceren van granen, maar ook voor de drooglegging van poldergebieden. Natuurzuivere energie. De beroemdste molens zijn te vinden in Kinderdijk, waarlijk als poldermodel opgesteld. Een must see!



Molen Ter Leede

Lingedijk 2
4142 LD Leerdam



<http://www.allemolens.nl>
(<http://www.allemolens.nl>)

Pas in 1985 kreeg de molen de naam Ter Leede, genoemd naar het waterschap, dat in 1915 werd ingesteld. Hiermee zal waarschijnlijk de oorspronkelijke naam Voormolen of Voorste Molen voorgoed in de

#	Beschrijving	Afstand	Tijd
	TOP Gorinchem (Buiten de Waterpoort, 4201CT, Gorinchem, Zuid-Holland, Nederland)	0.00 km	0:00
	Volg de weg 119 m	0.12 km	0:01
	50 (Tolsteeg, 4201CP, Gorinchem, Zuid-Holland, Nederland)	0.12 km	0:00
	Volg de weg 132 m	0.25 km	0:00
	Ga rechtsaf en volg deze weg 60 m	0.31 km	0:00
	Ga linksaf en volg deze weg 481 m	0.79 km	0:00
	Ga linksaf en volg deze weg 111 m	0.90 km	0:00
	Ga rechtsaf en volg deze weg 28 m	0.93 km	0:00
	Houd rechts aan en volg deze weg 52 m	0.98 km	0:00
	Nooit Volmaakt (Bagijnenwal, 4201JJ, Gorinchem, Zuid-Holland, Nederland)	0.98 km	0:00
	Ga een scherpe bocht rechtsaf en volg deze weg 109 m	1.09 km	0:00
	Ga rechtsaf en volg deze weg 339 m	1.43 km	0:00
	Ga rechtsaf en volg deze weg 45 m	1.47 km	0:00
	Houd links aan en volg deze weg 85 m	1.55 km	0:00
	Ga rechtsaf en volg deze weg 105 m	1.66 km	0:00
	53 (Kanaaldijk, 4206BA, Gorinchem, Zuid-Holland, Nederland)	1.66 km	0:00
	39 (4241XE, Molenlanden, South Holland, The Netherlands)	4.16 km	0:00
	26 (Zuiderlingedijk, 4211BH, Gorinchem, South Holland, The Netherlands)	5.49 km	0:00
	38 (Zuiderlingedijk, 4211CS, West Betuwe, Gelderland, The Netherlands)	7.18 km	0:00

vergetelheid geraken. In 2006 werd een gescheurde middenzomer vervangen. Ook het front van het bovenhuis en diverse balken werden hersteld. Waarna in 2007 de molen feestelijk weer in gebruik werd genomen.



Nooit Volmaakt

Bagijnenwal
4201JJ Gorinchem



<http://www.allemolens.nl>
(<http://www.allemolens.nl>)

Nadat een stevige storm in 1717 de molen verwoest werd besloot de eigenaar een stenen korenmolen te bouwen. In 1889 werd ook deze molen verwoest, dit keer door brand. Het herstel werd o.a. gedaan met onderdelen van molen Nooit Volmaakt. Deze was reeds buiten gebruik.

Aangeboden door



(/partners/vvv)

#	Beschrijving	Afstand	Tijd
	37 (Spijkse Veer, 4241EB, Molenlanden, South Holland, The Netherlands)	7.39 km	0:00
	36 (4241EC, Vijfheerenlanden, Utrecht, The Netherlands)	9.08 km	0:00
	33 (Lingedijk, 4163LK, Vijfheerenlanden, Utrecht, The Netherlands)	14.00 km	0:00
	34 (Kerkelaantje, 4163LH, Vijfheerenlanden, Utrecht, The Netherlands)	14.46 km	0:00
	57 (Lingedijk, 4142DH, Vijfheerenlanden, Utrecht, The Netherlands)	16.11 km	0:00
	Volg de weg 107 m	16.22 km	0:00
	Ga een scherpe bocht rechtsaf en volg deze weg 107 m	16.33 km	0:00
	Houd rechts aan en volg deze weg 37 m	16.36 km	0:00
	Molen Ter Leede (Singel, 4141AS, Leerdam, Zuid-Holland, Nederland)	16.36 km	0:00
	Ga een scherpe bocht linksaf en volg deze weg 246 m	16.61 km	0:00
	Houd rechts aan en volg deze weg 152 m	16.76 km	0:00
	Ga rechtsaf en volg deze weg 13 m	16.77 km	0:00
	Ga een scherpe bocht rechtsaf en volg deze weg 360 m	17.13 km	0:00
	Ga linksaf en volg deze weg 60 m	17.19 km	0:00
	Houd links aan en volg deze weg 543 m	17.74 km	0:00
	Houd links aan en volg deze weg 762 m	18.50 km	0:00

Praktische informatie

Dichtstbijzijnde locaties

Parkeerplaats
Buiten de Waterpoort
4201CS Gorinchem

VVV Gorinchem
Grote Markt
4201EA Gorinchem

0183 63 15 25

info@vvvgorinchem.nl
(<mailto:info@vvvgorinchem.nl>)

<http://www.vvvgorinchem.nl>
(<http://www.vvvgorinchem.nl>)

Arsenaal
Westwagenstraat 80
4201HJ Gorinchem

06 - 83 67 58 01

arsenaal@philadelphia.nl
(<mailto:arsenaal@philadelphia.nl>)

<https://www.philadelphia.nl/locatie/arsenaal>
(<https://www.philadelphia.nl/locatie/arsenaal>)

gorinchem
Stationsweg
4201HL Gorinchem

Veerpont
5307 TG Poederoijen

Natuurpoort Fort Altena
Tol 8
4251 PX Werkendam

+31 (0)183 30 13 29

info@fortaltena.nl
(<mailto:info@fortaltena.nl>)


















<http://www.fortaltena.nl>
(<http://www.fortaltena.nl>)

#	Beschrijving	Afstand	Tijd
48	48 (Diefdijk, 4141MD, Leerdam, Utrecht, Nederland)	18.50 km	0:00
82	82 (Meerdijk, 4147CN, West Betuwe, Gelderland, The Netherlands)	19.79 km	0:00
	Volg de weg 3 m	19.80 km	0:00
	Ga een scherpe bocht rechtsaf en volg deze weg 160 m	19.96 km	0:00
	Ga linksaf en volg deze weg 44 m	20.00 km	0:00
	Fort Asperen (Langedijk , 4151 BR, Acquoy, Gelderland, Nederland)	20.00 km	0:00
	Ga rechtsaf en volg deze weg 204 m	20.20 km	0:00
	Ga een scherpe bocht linksaf en volg deze weg 251 m	20.45 km	0:00
99	99 (Stadswal, 4147BE, Asperen, Gelderland, Nederland)	20.45 km	0:00
82	82 (Meerdijk, 4147CN, West Betuwe, Gelderland, The Netherlands)	20.62 km	0:00
81	81 (Nieuwe Steeg, 4151CR, West Betuwe, Gelderland, The Netherlands)	23.82 km	0:00
83	83 (4151JA, West Betuwe, Gelderland, The Netherlands)	28.52 km	0:00
45	45 (Diefdijk, Vijfheerenlanden, Utrecht, The Netherlands)	29.11 km	0:00
46	46 (4143MG, Vijfheerenlanden, Utrecht, The Netherlands)	29.41 km	0:00
47	47 (Tapperij-Eetcafé "De Zwaan", 4145KC, Vijfheerenlanden, Utrecht, The Netherlands)	30.83 km	0:00
59	59 (Loosdorp, 4143CV, Vijfheerenlanden, Utrecht, The Netherlands)	34.44 km	0:00
56	56 (Achterdijk, 4241TG, Molenlanden, South Holland, The Netherlands)	40.40 km	0:00

Scan mij

met de route.nl app en de route wordt geopend op je smartphone. Heb je de app nog niet? Ga dan naar: www.route.nl/app/download



#	Beschrijving	Afstand	Tijd
	55 (Achterdijk, 4241TE, Molenlanden, South Holland, The Netherlands)	41.46 km	0:00
	54 (Schotdeurensebrug, 4241BS, Molenlanden, South Holland, The Netherlands)	42.14 km	0:00
	Volg de weg 16 m	42.16 km	0:00
	Ga rechtsaf en volg deze weg 166 m	42.32 km	0:00
	Ga linksaf en volg deze weg 144 m	42.47 km	0:00
	Ga rechtsaf en volg deze weg 45 m	42.51 km	0:00
	Jan van Arkel (Vlietskade, 4241TB, Giessenlanden, Zuid-Holland, Nederland)	42.51 km	0:00
	Ga linksaf en volg deze weg 188 m	42.70 km	0:00
	Ga rechtsaf en volg deze weg 166 m	42.86 km	0:00
	Ga linksaf en volg deze weg 16 m	42.88 km	0:00
	54 (Schotdeurensebrug, 4241BS, Arkel, Zuid-Holland, Nederland)	42.88 km	0:00
	39 (4241XE, Molenlanden, South Holland, The Netherlands)	45.14 km	0:00
	53 (Kanaaldijk, 4206BA, Gorinchem, South Holland, The Netherlands)	47.66 km	0:00
	22 (Arkelstraat, 4201KH, Gorinchem, South Holland, The Netherlands)	48.24 km	0:00
	Volg de weg 193 m	48.43 km	0:00
	Ga rechtsaf en volg deze weg 481 m	48.91 km	0:00
	Ga rechtsaf en volg deze weg 60 m	48.97 km	0:00

#	Beschrijving	Afstand	Tijd
	Ga linksaf en volg deze weg 177 m	49.15 km	0:00
	Houd links aan en volg deze weg 73 m	49.22 km	0:00
	TOP Gorinchem (Buiten de Waterpoort, 4201CT, Gorinchem, Zuid-Holland, Nederland)	49.22 km	0:00

[Route.nl](#) wenst je veel fietsplezier.

Graag zien we je terug voor één van onze andere 205980 gratis routes op onze site!