

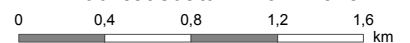


## NS-wandeling Belmonte



- NS-wandeling
- - - Alternatieve route
- · — Overige NS-wandelroutes
- ① Nummer achtergrondinformatie
- ⚡ ANWB-wegwijzer of -paddenstoel

Uitgave van: Stichting Wandelnet  
[info@wandelnet.nl](mailto:info@wandelnet.nl)  
[www.wandelnet.nl](http://www.wandelnet.nl)  
 Publicatiedatum: 16-7-2019



# NS-wandeling Belmonte

Ede Wageningen - Wageningen 16 km



## Inleiding

Wandelnet heeft in samenwerking met de Nederlandse Spoorwegen een serie wandelingen van station naar station samengesteld. Deze NS-wandelingen volgen een deel van een Lange-Afstand-Wandelpad (LAW). Deze route loopt samen met een stukje van het Trekvogelpad (LAW 2, Bergen aan Zee-Enschede, 380 km) en een groter deel van het Maarten van Rossumpad (LAW 4, 's-Hertogenbosch-Ommen, 308 km). De route begint op station Ede-Wageningen en eindigt na **16 km** bij het busstation in Wageningen, waar je de bus pakt naar station Ede-Wageningen of Arnhem. Het uitgestrekte bos De Sysselet, de slingerende Molenbeek en de Wageningse Berg – mooi uitzicht! – vormen de ingrediënten van deze route. In het voorjaar bloeien in het Belmonte Arboretum de magnolia's en de rododendrons. De route gaat voor 90% over onverharde paden. Op werkdagen kun je de route inkorten door na 10 km de buurtbus te nemen (buurtbus rijdt niet in coronatijd!). Honden zijn aangeliend toegestaan. Veel wandelplezier!

## Heen- en terugreis

Station Ede-Wageningen is per trein goed bereikbaar vanuit Utrecht, Arnhem en Amersfoort. Er rijden vanuit alle richtingen meerdere treinen per uur.

Aan het eind van de route rijden vanuit Wageningen busstation meerdere buslijnen naar station Ede-Wageningen. Vanaf dit station vertrekken meerdere treinen per uur richting Utrecht, Arnhem en Amersfoort. Actuele vertrektijden staan op [www.ns.nl/reisplanner](http://www.ns.nl/reisplanner) (ook bustijden).

## OV bij inkorten route

Na 10 km kun je naar bushalte Begraafplaats, Wageningen lopen. Hier vertrekt op werkdagen een buurtbus naar Wolfheze (lijn 590) en naar Renkum (lijn 589). Let op: deze bus rijdt niet op za-zo en ook niet in coronatijd! Kijk voor actuele vertrektijden op [www.ns.nl/reisplanner](http://www.ns.nl/reisplanner) (ook bustijden).

## Horeca

- Op perron: Kiosk, dagelijks open vanaf 7.30 uur, en Station Cafeteria, elke dag open vanaf 10 uur.
- Op het Stationsplein (bij busstation): Kappa-Docië (koffie/ thee, kebab/snacks), open vanaf 10 uur.
- Na 5,5 km: Nivon Natuurhuis De Bosbeek, automaat met koffie/thee (in hoofdgebouw).
- Na 7 km: 250 m van route: lunchroom De Beken (naast Informatiecentrum Renkums Beekdal: open wo t/m vr 13-16 uur, za-zo 11-16 uur; 's zomers ruimere openingstijden; [www.renkumsbeekdal.nl](http://www.renkumsbeekdal.nl)).

De lunchroom is geopend van di t/m zo 10-17 uur; [www.debeken.com](http://www.debeken.com).

- Na circa 10 km: Hotel-Restaurant Nol in 't Bosch, dagelijks geopend; [www.nolintbosch.nl](http://www.nolintbosch.nl).
- Na 14 km: Hotel de Wageningse Berg, dagelijks open vanaf 11 uur; [www.hoteldewageningseberg.nl](http://www.hoteldewageningseberg.nl).
- In Wageningen zijn diverse café-restaurants, o.a. Hotel de Wereld (aan route), dagelijks open vanaf 12 uur; [www.hoteldewereld.nl](http://www.hoteldewereld.nl).
- Of: Wijnbar Petit Louis (aan route, Bevrijdingsstraat 3-5), wo t/m zo open vanaf 10.30 uur, ma-di gesloten; [www.wijnbarpetitlouis.nl](http://www.wijnbarpetitlouis.nl).

## Markering van de route

Voor elk tekstblokje staat aangegeven welke markering je op dat moment volgt. Markeringen staan op hekken, verkeersborden, paaltjes en soms op bomen. Waar routebeschrijving en markering verschillen, volgt u de markering. Tussentijdse veranderingen in het veld worden zo ondervangen. De markering wordt onderhouden door vrijwilligers van Wandelnet en Nivon.

## Wandelnet

In ons land zijn circa 40 Lange-Afstand-Wandelpaden® (LAW's), in lengte variërend van 80 tot 725 km, beschreven en gemarkeerd. Alle activiteiten op het gebied van LAW's in Nederland worden gecoördineerd door Wandelnet. Naast het ontwikkelen en beheren van LAW's behartigt Wandelnet de belangen van alle recreatieve wandelaars op lokaal, regionaal en landelijk niveau. Alle activiteiten worden ondersteund door ruim 900 vrijwilligers, verspreid door het hele land. Meer weten over de LAW's? [www.wandelnet.nl](http://www.wandelnet.nl).

## Meldpunt Routes

Markering weg? Blokkade op de route? Meld het ons: [www.meldpuntroutes.nl](http://www.meldpuntroutes.nl).

## Routebeschrijving



Verlaat het station via uitgang centrumzijde en ga direct rechtsaf, over een voetpad richting bos De Sijsselt. Aan het eind via een trap linksaf, over een viaduct langs de spoorlijn. Eerste pad rechtsaf, evenwijdig aan de spoorlijn voor het voormalige kazerneterrein langs. Volg het pad bijna 1 km tot aan het eind. Hier linksaf en na 30 m rechtsaf, langs een wit hek. Ga na 400 m linksaf en direct rechtsaf een

bospad op. Ga aan het eind van dit pad linksaf.



Na 40 m weer rechtsaf en 1 km doorlopen tot aan een viersprong, waar je rechts de snelweg kunt zien. Ga hier schuin rechtdoor over het smalle pad. Aan einde pad rechtsaf, klinkerwag volgen door tunneltje onder de snelweg door. Loop rechtdoor (en volg nu het Trekvogelpad). Verderop het spoor oversteken. Bij P-20312 Dr. Hartogweg oversteken en schuin rechtsaf, Panoramaweg. (Trekvogelpad verlaten). Na 500 m aan het einde van een akker linksaf.

### 1. Celtic Fields

Dit gebied werd reeds in de IJzertijd, zo'n 2500 jaar geleden, bewoond. Omwalde, vierkante 'raatakkers' of zogeheten Celtic Fields en grafheuvels zijn hiervan het bewijs. De Celtic Fields zijn ontstaan doordat bij het ontginnen en bewerken van de grond takken, stobben, wortels en stenen langs de rand van de akker werden gegooid. Door stuifzand en onkruid vormden zich walletjes, die nu nog steeds herkenbaar in het landschap aanwezig zijn.



Houd, voorbij een bocht naar rechts, op een splitsing links aan. Aan het einde van het pad, na een afsluitboom, rechtsaf (Bosbeekweg), een zandweg met betonfietspad op. Na circa 500 m ligt links de ingang van natuurvriendenhuis 'De Bosbeek'. Ga hier linksaf.

Na 35 m, vóór parkeerplaats, rechtsaf een smal bospad op. Blijf dit pad volgen tot het eind bij een groen hekje. Na dit hekje linksaf, de zandweg met fietspad op.



Hier kom je op het Maarten van Rossumpad. Fietspad blijven volgen. Na 200 m, tegenover de Hertogweg aan rechterhand, linksaf een bospad in. Even verder kom je bij een beek (bedding). Blijf het pad langs de beek (aan je linkerhand) volgen.



Waar de beek eindigt, links het pad volgen. Op een splitsing links aanhouden. Het pad eindigt op een zandweg met fietspad (Bosbeekweg). Ga hier linksaf. Na 150 m volgt een bocht naar links. Steek via een van de stenen bruggetjes de Molenbeek over. Daarna volgt een bocht naar rechts; links ligt de toegang tot 'Hoog Erve' en 100 m verder rechts de toegang tot 'Huize Quadenoord' (zie stenen hekzuilen).

### 2. Afrikaanse kunst en klokbekeheuevel

Op het landgoed Quadenoord, in een weiland langs de Renkumse beek, heeft stichting African Art Promotion een beeldenexpositie. De toegang is gratis.

De klokbekeheuevel, even verderop te zien, is een grafheuvel uit de overgangperiode van het Steentijdperk naar het Bronstijdperk (circa 2000 v. Chr). Doden kregen voorwerpen, waaronder bekers, mee in het graf. Dit aardewerk, met een platte bodem en met een versiering van geometrische figuren, meestal in horizontale banden, is in veel landen aangetroffen.



Ga na circa 80 m rechtsaf, wandelpad op met bordje 'opengesteld'. Volg dit brede pad, langs een klokbekeheuevel rechts van het pad.


Neem iets verderop (bij bank) desgewenst het smalle paadje langs de Molenbeek, parallel aan het brede pad. Verlaat het pad via een klaphekje en ga rechtdoor. Doorlopen tot een drukke verkeersweg. Hier 20 m naar links en daarna rechtsaf via een oversteekplaats voor fietsers de weg oversteken. Na 30 m rechtsaf de asfaltweg op, evenwijdig aan de verkeersweg. (Voor een bezoek aan Informatiecentrum Renkums Beekdal met lunchroom De Beken: wijk hier even van de route af, volg de borden circa 250 m.)

Je komt langs de monumentale boerderij 'Everwijnsgoed'. Ga bij het bord 'Oostereng' linksaf het bospad in. Op splitsing links aanhouden.


### 3. Veluwe sprengbeken


De beken op de Veluwe zijn ontstaan in de IJstijd, toen het smeltwater zich een weg zocht in de permanent bevroren bodem. Verreweg de meeste beken op de Veluwe zijn echter sprengbeken: door de mens gegraven beken.

In de 16de en 17de eeuw ontdekte men dat op sommige plekken in de oude smeltwaterdalen het grondwater naar boven sijpelde. Het water uit deze sprengkoppen, kunstmatige bronnen, ving men op in de met de hand gegraven sprengbeken. Het heldere water werd gebruikt als drinkwater, maar ook papiermakerijen en wasserijen maakten er dankbaar gebruik van. Door een klein hoogteverschil in de beken aan te brengen, ging het water stromen zodat het kon worden gebruikt voor de aandrijving van watermolens, maalderijen en oliepersen. Zo heeft de grote papierfabriek Parenco, die u verderop in Renkum kunt zien, haar ontstaan te danken aan de Veluwe sprengbeken.

 Einde pad linksaf. Volg nu het slingerende pad (later langs een beek) en negeer zijpaden van rechts. Circa 175 m na een hoger gelegen zeskantige bank (met informatiebordje) rechtsaf. Steek even verder een halfverharde bosweg over en vervolg het bospad tot het einde, waar meerdere wegen samenkomen. Neem hier het eerste pad linksaf. Op een splitsing rechts aanhouden en daarna een grasveld oversteken.


 Ga op de asfaltweg bij Hotel-restaurant Nol in 't Bosch linksaf. Neem na de Geertjesweg het bospad met het bord 'opengesteld' \* rechtsaf. (\* *Route inkorten? Loop rechtdoor over de Hartenseweg. Na ruim 400 m ligt bushalte Begraafplaats, Wageningen, aan rechterhand. Buurtbus rijdt niet op za-zo en ook niet in coronatijd! Zie OV bij inkorten route.*) Je loopt nu door landgoed Oranje Nassau's Oord. Steeds rechtdoor lopen en alle zijwegen negeren. Steek een verhard fietspad over en vervolg de onverharde weg.

 Kruis na 150 m de oprijlaan naar het links gelegen psychiatrisch ziekenhuis Oranje Nassau's Oord. Rechtdoor en na 100 m, bij de eerstvolgende kruising, linksaf. Rechtdoor, ook nadat dit pad een verharde weg is geworden, en langs huisnr. 31. Na een bocht naar rechts eindigt de weg 300 m verder bij een hek voor de drukke weg Arnhem-Utrecht. Hier rechtsaf het fietspad op. Linksaf via oversteekplaats voor fietsers de weg oversteken. Rechtsaf (nogmaals via oversteekplaats voor fietsers) en fietspad volgen.


 Ga direct voorbij het gebouw 'Pompstation Wageningse Berg' linksaf, een bospad op, Bergpad. Op de kruising, na 25 m, rechtdoor. Vervolg het slingerende pad met een bocht naar rechts, alle zijwegen negeren. Je bent nu op de Wageningse Berg.

#### 4. Wageningse Berg

De Wageningse Berg is onderdeel van de stuwwal tussen de Rijn en de Lunterse Goudsberg. Het bodem-materiaal bestaat ook vooral uit gesteenten die door de rivieren zijn aangevoerd. Deze plek biedt een mooi uitzicht op de Rijn en het vlakke Betuwse landschap.

 Loop steeds rechtdoor en blijf het hooggelegen pad aan de rand van de berg circa 800 m volgen. Je passeert daarbij een aantal


oorspronkelijk als noodwoningen geplaatste huizen. Op driesprong links aanhouden. Op een viersprong, met rechts voor je hotel De Wageningse Berg, links aanhouden. Het pad gaat iets naar beneden.


 Op een viersprong scherp naar rechts een trap op (dus niet de trap vóór je oplopen!). Het pad komt bij een uitzichtpunt, waarna het naar links buigt richting hotel De Wageningse Berg. Na de bocht linksaf, en nogmaals linksaf een smal bospad in naar Belmonte Arboretum.


#### 5. Belmonte Arboretum

Op de Wageningse Berg ligt voormalig landgoed Belmonte. In de jaren 30 van de vorige eeuw kreeg Geldersch Landschap en Kasteelen (GLK) het landgoed Belmonte in Wageningen in eigendom. In 1951 werd het overgedragen aan de Landbouwhogeschool in Wageningen (thans WUR). Deze richtte het in als arboretum met onder andere een grote collectie rododendrons. Tot 2009 werd de bomen- en wetenschappelijk beheerd.

In 2016 kwam het landgoed weer beschikbaar en maakte GLK gebruik van het recht van eerste koop. Het beheer is inmiddels ondergebracht bij Stichting Belmonte Arboretum. De tuin is vrij toegankelijk.

 Na informatiebord 'Belmonte Arboretum' rechtdoor en vervolgens het eerste pad linksaf. *Let op: in het Arboretum is beperkt gemarkeerd.* Blijf zoveel mogelijk langs de bergrand (aan linkerhand) lopen, dan kan het niet verkeerd gaan. Op keuzepunten steeds links aanhouden. Daar waar het pad een grote bocht naar rechts maakt, ga je, bij het informatiebord van Belmonte Arboretum, links de trap af naar beneden. Onderaan rechtsaf. Dit dalende pad helemaal uitlopen tot beneden.

 Ga beneden schuin rechtdoor via de geleidelijk stijgende verkeersweg (*en dus niet de asfaltweg omlaag nemen richting rivier!*). Na ruim 100 m linksaf de asfaltweg oversteken en rechtdoor het voetpad op, Bergpad. Het pad blijven volgen. Een wit gebouw passeren en het Maarten van Rossumpad verlaten (dat gaat naar beneden).

 Blijf het voetpad langs de bergrand steeds rechtdoor volgen (eerst met groen hekwerk aan de rechterhand). Paden aan de rechterkant negeren. Het pad gaat over in een klinkerpad en maakt een haakse bocht naar

links. Bij een asfaltweg (Veerstraat) rechtdoor oversteken. Na 40 m rechts aanhouden op de dijk. Ga de eerste verharde weg rechts de dijk weer af. Direct weer rechtsaf, het straatje Spijk inlopen.

(Ga voor een bezoek aan Museum De Casteelse Poort op de eerste kruising met Rustenburg linksaf over een brug. Het museum ligt na ruim 100 m aan de rechterkant).

## 6. Wageningen

Museum De Casteelse Poort geeft een beeld van de Wageningse geschiedenis. Voor informatie over het museum, zie [www.casteelsepoort.nl](http://www.casteelsepoort.nl) (Mk gratis).

Wageningen is de Stad van de Bevrijding, omdat de Duitse bezettingsmacht hier op 5 mei 1945 capituleerde. Dat gebeurde in Hotel De Wereld. De capitulatiezaal in Hotel De Wereld is te bezichtigen, mits er geen andere activiteit plaatsvindt.



Ga op alle kruisingen rechtdoor, steeds langs de stadsgracht, alle paden en wegen naar rechts en links negeren. Ga aan het einde, voor drie garageboxen, rechtsaf. Aan het einde van deze weg rechtsaf en daarna linksaf, de Bevrijdingsstraat in. Op deze hoek staat hotel 'De Wereld'. Loop de straat uit tot aan de verkeerslichten. Aan de overkant ligt links het busstation.

## Deel je ervaringen

en schrijf een review:

[www.wandelnet.nl/wandelroute/113/Belmonte/review](http://www.wandelnet.nl/wandelroute/113/Belmonte/review)

*Alle gegevens in deze beschrijving en op de routekaart gelden onder voorbehoud van wijzigingen en eventuele drukfouten. De route en de beschrijving van deze NS-wandeling werden met de grootst mogelijke zorgvuldigheid samengesteld. Wandelnet en NS aanvaarden echter geen verantwoordelijkheid voor schade die wandelaars op enigerlei wijze zouden kunnen ondervinden door gebruik te maken van deze routebeschrijving en/of kaart of door het wandelen van de route. Niets uit deze uitgave mag worden veevoudigd en/of openbaar gemaakt worden door middel van druk, fotokopie, publicatie op internet of op welke andere wijze ook, zonder voorafgaande schriftelijke toestemming van Wandelnet.*

Rev: 08/12/20