



Amerongse Berg – Kasteel Amerongen

Rondje vanuit Veenendaal West

Zwaar ⌚ 05:13 ↔ 20,0 km ⌀ 3,8 km/h ↗ 140 m ↘ 140 m

Zware wandeling. Zeer goede conditie vereist. Vooral goed begaanbare paden. Het startpunt van de Tour is bereikbaar met openbaar vervoer.

i Onze aanbevelingen voor Tours zijn gebaseerd op duizenden activiteiten die andere personen met komoot gedaan hebben.

WAYPOINTS



Veenendaal West [Aanwijzingen tonen](#)
Treinstation



3,51 km



De grondwatermeter van het Egelmeer

Wandel Highlight



6,11 km



Amerongse Berg

Wandel Highlight



7,04 km



Uitkijkpunt op de Amerongse Berg

Wandel Highlight



8,84 km



Andrieskerk

Wandel Highlight



9,09 km



Kasteel Amerongen

Wandel Highlight



10,3 km


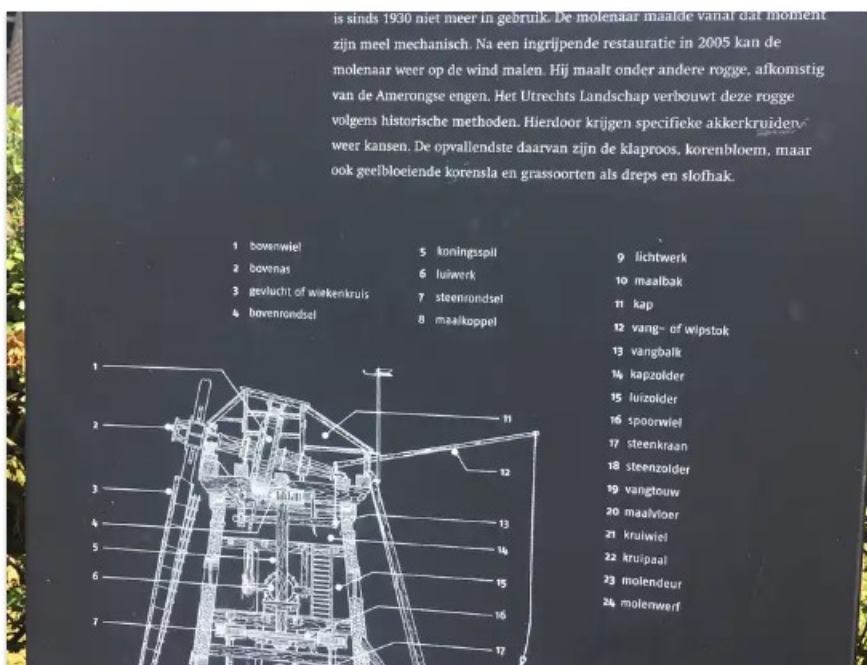


Watchtoren

Wandel Highlight



11,6 km



Molen 't Wissel

Wandel Highlight



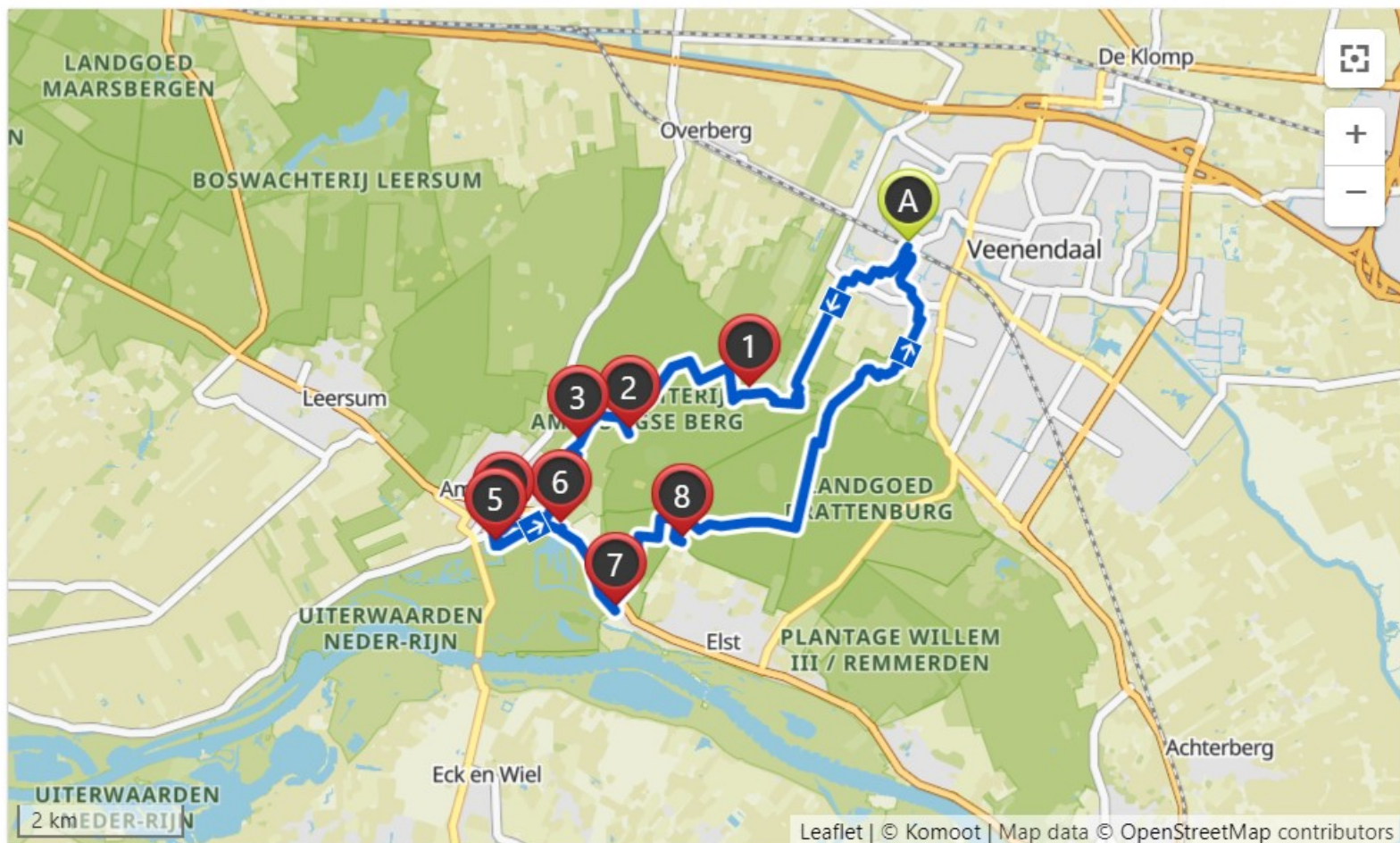
13,6 km



Grafheuvel

Wandel Highlight

KAART



WEGEN & ONDERGROND



- **Wandelpad:** 6,33 km
- **Pad:** 11,8 km
- **Straat:** 1,20 km
- **Weg:** 620 m
- **Provinciale weg:** < 100 m



- **Natuurlijk:** 8,69 km
- **Onverhard:** 4,08 km
- **Gravel:** 2,01 km
- **Verhard:** 2,41 km
- **Asfalt:** 456 m
- **Onbekend:** 2,33 km

TOUR-PROFIEL



- ▲ **Hoogste punt** 80 m
- ▼ **Laagste punt** 10 m